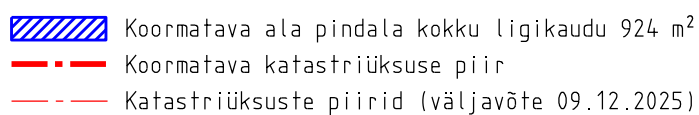


Võrguprojekt OÜ töö nr 24-V01 / Elektrilevi OÜ tellimus nr IP6880



Koostaja:  
OÜ Kirjanurk


# Koormatava ala asendiplaan




Kinnistu nimi: Kärkla metuskond 2 (reg.nr 15085550)

Katastritunnus: 20501:001:1781

Asukoht: Hiiu maakond, Hiiumaa vald, Malvaste küla

Võrguprojekt OÜ töö nr 24-V01 / Elektrilevi OÜ tellimus nr IP6880

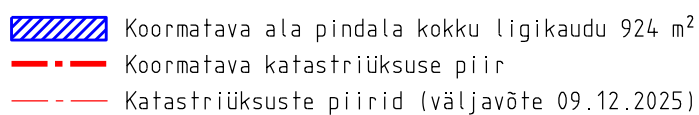


-  Koormatava ala pindala kokku ligikaudu 924 m<sup>2</sup>
-  Koormatava katastritüüsuse piir
-  Katastritüüsuste piirid (väljavõte 09.12.2025)

Plaan 1-2  
M 1:750

Koostaja:  
OÜ Kirjanurk

Võrguprojekt OÜ töö nr 24-V01 / Elektrilevi OÜ tellimus nr IP6880



Koostaja:  
OÜ Kirjanurk

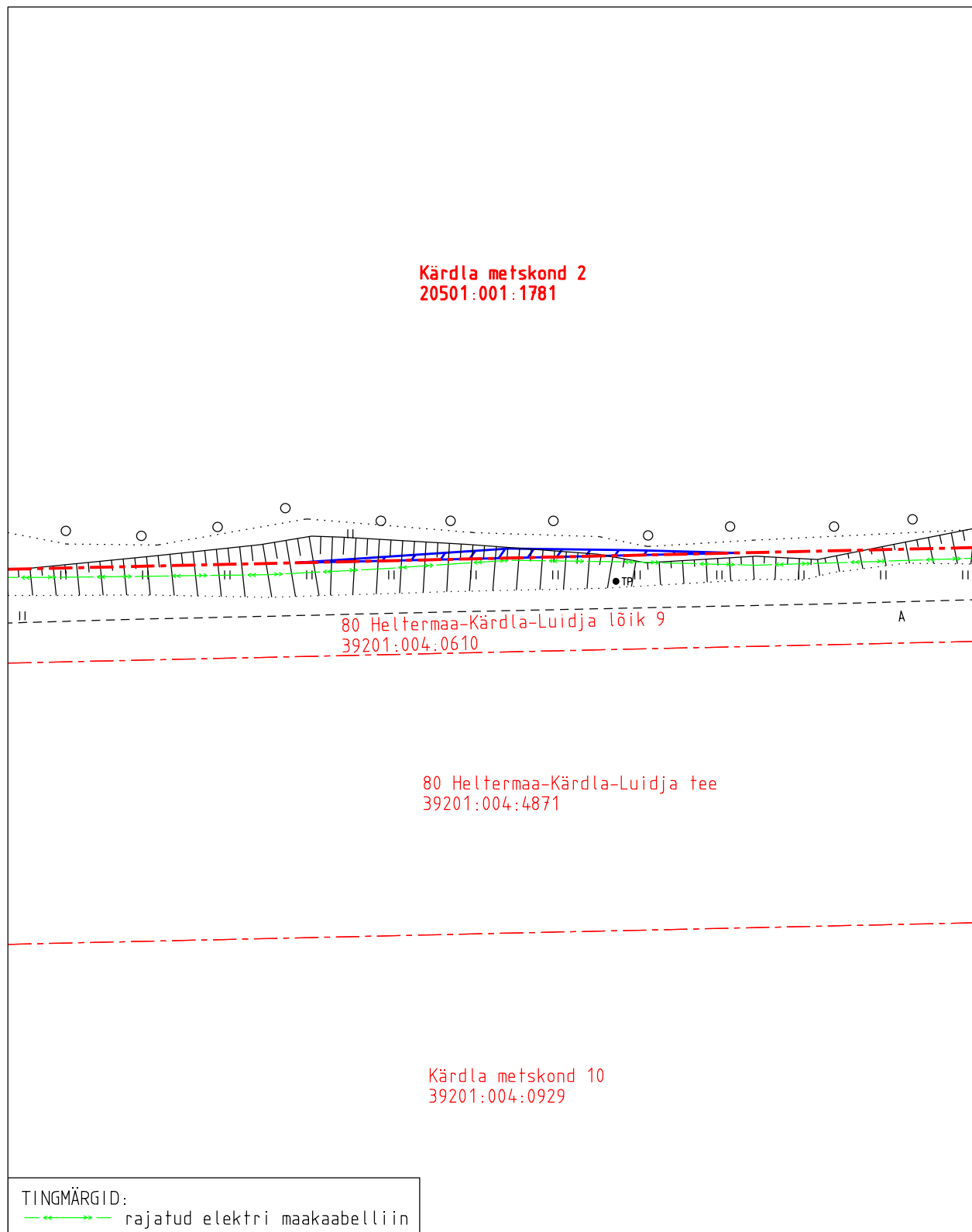
Koormatava ala asendiplaan




Kinnistu nimi: Kärdla metskond 2 (reg.nr 15085550)

Katastritunnus: 20501:001:1781

Asukoht: Hiiu maakond, Hiiumaa vald, Malvaste küla

Võrguprojekt OÜ töö nr 24-V01 / Elektrilevi OÜ tellimus nr IP6880




-  Koormatava ala pindala kokku ligikaudu 924 m<sup>2</sup>
-  Koormatava katastriüksuse piir
-  Katastriüksuste piirid (väljavõte 09.12.2025)

Plaan 1-4  
M 1:500

Koostaja:  
OÜ Kirjanurk

Võrguprojekt OÜ töö nr 24-V01 / Elektrilevi OÜ tellimus nr IP6880



Koostaja:  
OÜ Kirjanurk

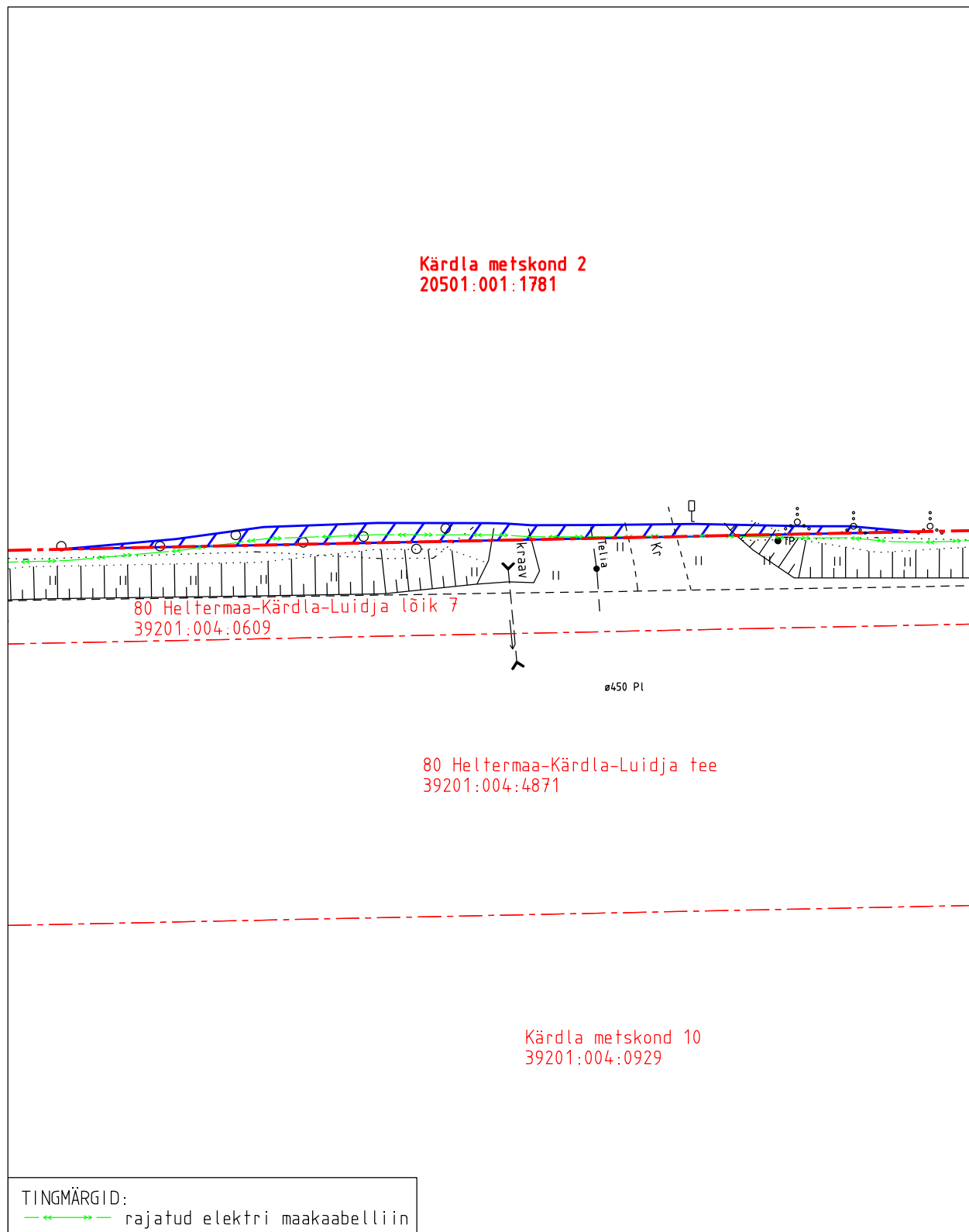
Koormatava ala asendiplaan




Kinnistu nimi: Kärkla metuskond 2 (reg.nr 15085550)

Katastritunnus: 20501:001:1781

Asukoht: Hiiu maakond, Hiiumaa vald, Malvaste küla

Võrguprojekt OÜ töö nr 24-V01 / Elektriilevi OÜ tellimus nr IP6880

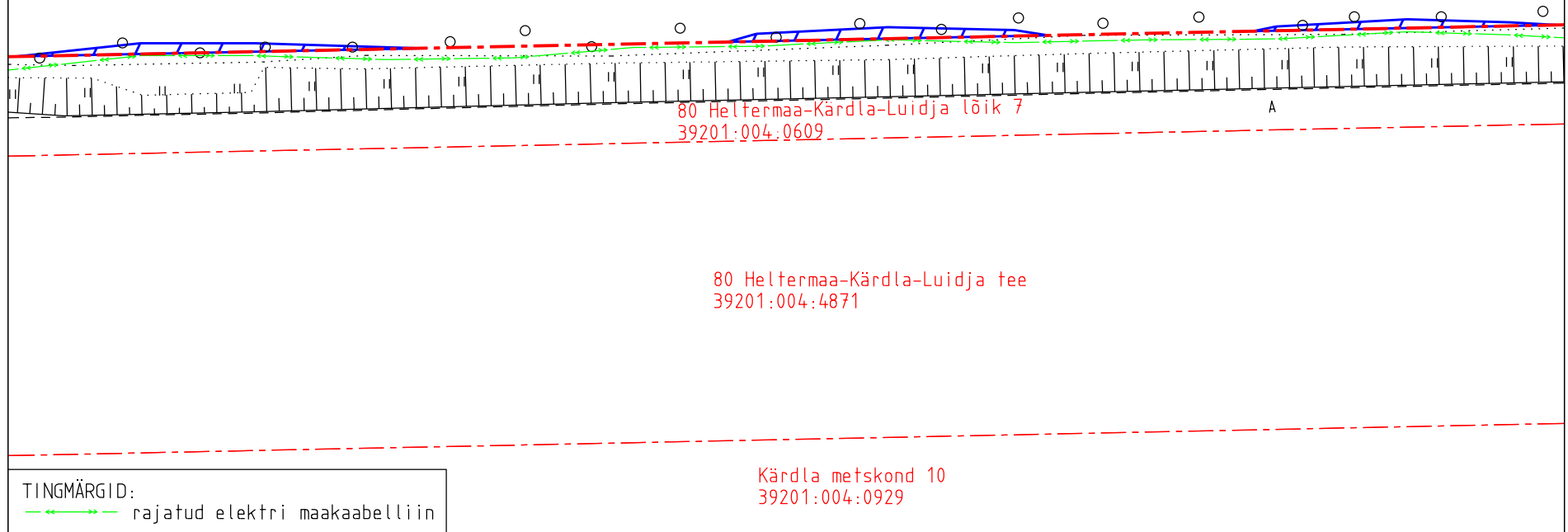





-  Koormatava ala pindala kokku ligikaudu 924 m<sup>2</sup>
-  Koormatava katastriüksuse piir
-  Katastriüksuste piirid (väljavõte 09.12.2025)

Plaan 1-6  
M 1:500

Koostaja:  
OÜ Kirjanurk

Kärdla metskond 2  
20501:001:1781



-  Koormatava ala pindala kokku ligikaudu 924 m<sup>2</sup>
-  Katastriüksuste piirid (väljavõtte 09.12.2025)
-  Koormatava katastriüksuse piir

Koormatava ala asendiplaan

Kinnistu nimi: Kärdla metskond 2 (reg.nr 15085550)

Katastritunnus: 20501:001:1781

Asukoht: Hiiu maakond, Hiiumaa vald, Malvaste küla

Võrguprojekt OÜ töö nr 24-V01 / Elektrilevi OÜ tellimus nr IP6880

Koostaja:  
OÜ Kirjanurk